



Bogotá, D. C.

		
	Al responder por favor cite este número 21022025E2010207	
	Fecha Radicado: 2025-03-28 15:06:37	
	Código de Verificación: d8471	Folios: 3
	Radicator: Ventanilla Minambiente	Anexos: 2
Ministerio de Ambiente y Desarrollo Sostenible		

Doctor

JUAN CARLOS REYES NOVA

Director General

Corporación Autónoma Regional para la Defensa de la Meseta de Bucaramanga
CDMB

Correo electrónico: info@cdmb.gov.co

Carrera 23 # 37 – 63

Bucaramanga, Santander

Asunto: Solicitud de información para la prórroga de la Resolución 1109 de 20 de octubre de 2023 *“Por medio del cual se prorroga el término de duración de las zonas de protección y desarrollo de los recursos naturales renovables y del medio ambiente, declaradas mediante la Resolución No. 1814 de 2015 y prorrogadas mediante las Resoluciones No. 2157 de 2017, 1987 de 2018, 1675 de 2019 y 1125 de 2021 y se adoptan otras determinaciones”*.

Respetado Doctor Reyes,

Como es de su conocimiento, la Resolución 1109 de 20 de octubre de 2023 expedida por este Ministerio, mantiene vigentes los efectos jurídicos de las zonas de protección y desarrollo de los recursos naturales renovables y del medio ambiente declaradas mediante la Resolución No. 1814 de 2015 y prorrogadas mediante las Resoluciones No. 2157 de 2017, 1987 de 2018, 1675 de 2019 y 1125 de 2021.

La declaratoria de estas zonas de protección y desarrollo de los recursos naturales renovables y del medio ambiente en once (11) importantes polígonos donde se han identificado criterios biofísicos y socioeconómicos que deben ser objeto de manejo bajo una figura de área protegida como lo son, polígono No. 47 Cañón Río Lebrija, polígono No. 49ª Área Protegida Microcuenca Río Tona, polígono No. 3 Relictos de Caoba de Jurado, polígono No. 17 Los Limones, polígono No. 24 Reserva Forestal Protectora Jurisdicciones, polígono No. 40 PNR Almorzadero Este, polígono No. 8 Bajo Cauca_Nechí, polígono No. 41 Bahía Honda – Hondita, polígono No. 51 Andino Pacífica, polígono No. 14 Cerro Zamaricote y polígono No. 11 Área Corozal, han requerido en el transcurso de

los últimos años la aplicación del principio de precaución entre tanto se lidera la ruta declaratoria de áreas nacionales por parte de Parques Nacionales Naturales y de áreas regionales, en aplicación de la Resolución 1125 de 2015 expedida por el Ministerio de Ambiente y Desarrollo Sostenible.

Este principio de precaución que se materializa en la declaratoria de las zonas de protección y desarrollo de los recursos naturales renovables y del medio ambiente declarados y vigentes mediante los actos administrativos mencionados anteriormente, tiene efectos jurídicos hasta el próximo 19 de octubre de 2025, por lo que será necesario expedir un nuevo instrumento normativo que prorrogue su vigencia en las áreas dónde debido a las dinámicas particulares, sea necesario continuar con la aplicación de la ruta declaratoria.


Mencionado lo anterior, le solicitamos amablemente nos alleguen de manera perentoria la siguiente información relacionada con el proceso de declaratoria de las zonas de protección y desarrollo de los recursos naturales renovables y del medio ambiente en el polígono 47 Cañón Río Lebrija y en el polígono 49ª Área Protegida Microcuenca Río Tona:

1. Ficha técnica de cada área, que incluya información del área en proceso de declaratoria como los objetivos de conservación, los valores objeto de conservación, la ubicación y extensión, actores estratégicos, límites geográficos, categoría propuesta, usos y actividades permitidos, estado de gestión y limitantes y retos para avanzar en la ruta declaratoria. (Ficha técnica adjunta)
2. Información cartográfica del límite del área sobre la cual se está corriendo la ruta de declaratoria bajo el sistema de coordenadas MAGNA-Sirgas (shapefile).
3. Justificación debidamente soportada en caso de que no haya avance en el proceso desde el 2023.
4. Soportes de los análisis realizados en la aplicación del proceso de declaratoria como documentos técnicos, resultados de caracterizaciones, conceptos previos favorables, entre otros.
5. Evidencia de haberse adelantado el proceso de deber de colaboración con los sectores que tienen presencia, interés o incidencia en el área (análisis de solicitudes y títulos mineros, actas o memorias técnicas de reunión, comunicaciones y conceptos técnicos).

6. Justificación de modificación, en caso de ser requerido, del polígono de referencia respecto al establecido en la Resolución 1109 de 2023.

Agradecemos el envío de la respuesta y documentación solicitada a más tardar el 14 de abril de 2025, con copia a los siguientes correos: info@minambiente.gov.co y deperez@minambiente.gov.co.

Cordialmente,



LUZ STELLA PULIDO PEREZ

Directora (E) de Bosques, Biodiversidad y Servicios Ecosistémicos

Anexo: Resolución 1109 de 20 de octubre de 2023 (16 folios)
Ficha Técnica (2 folios)

Proyectó: Olga Lucía Núñez Izquierdo – Contratista DBBSE
Revisó: David Eliecid Pérez Jaramillo - Profesional Universitario DBSBE
Guillermo O. Murcia O. – Coordinador (E.). GGIByRFN

Los arriba firmantes declaramos que hemos revisado el presente documento y lo encontramos ajustado a las normas y disposiciones legales y/o técnicas vigentes y, por lo tanto, bajo nuestra responsabilidad lo presentamos para la firma del Remitente